

INFORME DE MONITOREO DE MEDIOS*

Fecha: 20/04/2022

Semana N° 16

Coordinación de Vigilancia Epidemiológica

*Vigilancia basada en eventos de interés epidemiológico mediante el monitoreo de medios abiertos de comunicación locales y nacionales.

Reporte de eventos:

Amenaza	Tema	Medio	Fecha	Resumen	Liga	Prioridad
Violencia	Feminicidio	El Sol de Cuernavaca	19 abril 2022	Durante la noche de este lunes se reportó el asesinato de una mujer de 22 años a un costado del Eje Metropolitano, a la altura de la colonia Modesto Rangel, de Emiliano Zapata, cerca del cruce de Tepetzingo, en una zona despoblada donde existen campos de cultivo.	https://www.elsoldecuernavaca.com.mx/policiaci/en-lo-que-va-del-2022-ya-suman-31-asesinatos-de-mujeres-8162405.html	Bajo
Vientos fuertes	Rachas de vientos	El Sol de Cuernavaca	19 abril 2022	Las rachas de viento de hasta 45 kilómetros por hora y lluvia que se registró durante la tarde-noche de este lunes dejó como saldo dos árboles colapsados y un gran número de ramas caídas en diferentes puntos de Morelos. Un vehículo resultó dañado pero no hubo afectaciones a viviendas	https://www.elsoldecuernavaca.com.mx/local/fuertes-vientos-y-ambiente-caluroso-en-morelos-8161261.html	Bajo
Biológico	Llamado a completar vacunación Covid-19	La Unión	20 abril 2022	La vacunación contra covid-19 en el segmento de jóvenes de más de 18 años tiene una cobertura de alrededor del 50 por ciento, por lo que las autoridades llamaron a este grupo a aprovechar las vacaciones y acudir a la inoculación, para completar su esquema.	https://launion.com.mx/morelos/sociedad/noticias/204470-llaman-a-jovenes-a-completar-vacunacion.html	Bajo
Biológico	Casos acumulados Covid-19	La Unión	20 abril 2022	La Secretaría de Salud informó este martes en un comunicado que a la fecha en Morelos se han estudiado 311 mil 688 personas, de las cuales se han confirmado 70 mil 75 con coronavirus covid-19; 29 están activas y se han registrado 5 mil 300 defunciones.	https://launion.com.mx/morelos/avances/noticias/204467-en-morelos-70-075-casos-confirmados-acumulados-de-covid-19-y-5-300-decesos.html	Bajo
Biológico	Prevención de ETV	Lo de Hoy	19 abril 2022	Con el objetivo de prevenir riesgos a la salud, arrancó la campaña de descacharrización en la comunidad de Cuentepec y se realizaron visitas domiciliarias para retirar de los hogares objetos que ya no tengan utilidad en el patio, cochera o azotea para depositarlos en un punto de recolección a fin de evitar casos de dengue, zika y chikungunya.	https://morelos.lodehoy.com.mx/estado/2022/04/19/12670/arranca-operativo-contradengue-zika-y-chikungunya	Bajo



<http://ssm.gob.mx>



Servicios de Salud Morelos



@MorelosSalud

Callejón Borda N°3 Col. Centro C.P. 62000
Teléfono (777) 312 62 31 / 314 33 36 ext. 222

**Calle Gómez Azcárate No. 205, Col. Lomas de la Selva
C.P. 62270, Cuernavaca, Morelos. Tel.: 777 102 25 56**

INFORME DE RIESGOS METEOROLÓGICOS

Fecha: 20/04/2022

Semana N° 16

Coordinación de Vigilancia Epidemiológica

Fuente: Servicio Meteorológico Nacional de México, CONAGUA.

LLUVIAS PUNTUALES FUERTES CON DESCARGAS ELÉCTRICAS Y POSIBLE CAÍDA DE GRANIZO EN ZONAS DEL NORESTE Y ORIENTE DE MÉXICO. ONDA DE CALOR MANTENDRÁ AMBIENTE VESPERTINO CALUROSO A MUY CALUROSO SOBRE LA MAYOR PARTE DEL PAÍS.

Para hoy, una **línea seca** sobre el norte del país y la **corriente en chorro subtropical**, ocasionarán fuertes rachas de viento con probabilidad de tolvaneras y torbellinos sobre el norte y noreste del territorio mexicano. Un **canal de baja presión** sobre el interior de la República Mexicana, en interacción con la **entrada de humedad** de ambos litorales, ocasionarán intervalos de chubascos sobre el norte, noreste, centro y oriente de México, así como lluvias puntuales fuertes en zonas de Coahuila, Nuevo León, Hidalgo, Puebla y Tlaxcala. Dichas lluvias se podrían acompañar de descargas eléctricas y posible caída de granizo. Finalmente, persistirá un **sistema anticiclónico** en niveles medios de la atmósfera manteniendo la **onda de calor** con ambiente vespertino caluroso a muy caluroso sobre la mayor parte del territorio nacional.

Lluvias aisladas (0.1-5mm):


Michoacán, **Morelos**, Yucatán y Quintana Roo.

Temperaturas Máximas de 40-45 °C:

Michoacán, **Morelos**, Guerrero, Oaxaca y Veracruz.

Pronóstico en región Mesa Central:

Cielo con nubes dispersas por la mañana, incrementando la nubosidad en el transcurso del día, con lluvias puntuales fuertes en Hidalgo, Puebla y Tlaxcala; intervalos de chubascos en Guanajuato y Querétaro, así como **lluvias aisladas en Morelos**. Dichas lluvias estarán acompañadas de descargas eléctricas y posible caída de granizo. Ambiente fresco por la mañana. Por la tarde, ambiente caluroso a muy caluroso. Viento de dirección variable de 10 a 25 km/h en la región, con rachas de 50 a 60 km/h en Guanajuato, Querétaro, Hidalgo y Puebla.



<http://ssm.gob.mx>



Servicios de Salud Morelos



@MorelosSalud

Callejón Borda N°3 Col. Centro C.P. 62000
Teléfono (777) 312 62 31 / 314 33 36 ext. 222

**Calle Gómez Azcárate No. 205, Col. Lomas de la Selva
C.P. 62270, Cuernavaca, Morelos. Tel.: 777 102 25 56**

INFORME DE MONITOREO VOLCÁNICO Y SISMOLÓGICO

Fecha: 20/04/2022

Semana N° 16

Coordinación de Vigilancia Epidemiológica

Fuente: Servicio Sismológico Nacional, UNAM. / Centro nacional de Prevención de Desastres (CENAPRED)-SEGOB, SENEAM-SCT y NOAA.

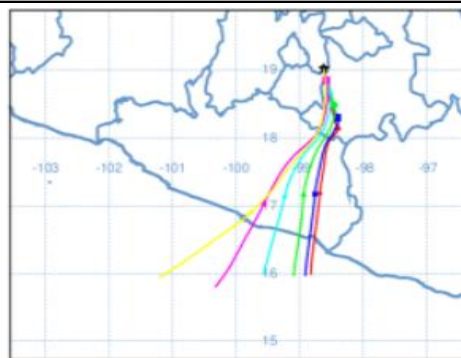
En las últimas 24 horas, mediante los sistemas de **monitoreo del volcán Popocatepetl**, se detectaron **12 exhalaciones de baja intensidad, acompañadas de vapor de agua, gas y en ocasiones ligeras cantidades de ceniza**. Adicionalmente, se registraron **25 minutos de tremor de baja amplitud y un sismo volcanotectónico**, registrado ayer a las 13:30 h, con magnitud calculada de 2.2. Durante la mañana y **al momento de este reporte se observó una emisión constante de baja altura compuesta de gases volcánicos y vapor de agua, que se dispersar hacia el sur.**

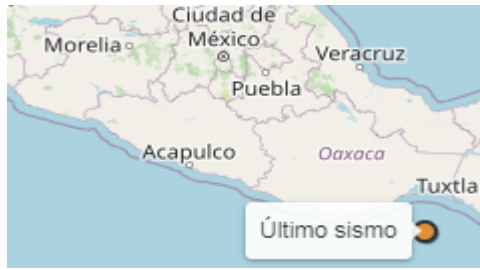
NIVEL DE ALERTA	SEMAFORO	AMARILLO-FASE 2	RECOMENDACIONES PARA LA FASE AMARILLO FASE 2
	<p>El volcán presenta incremento en su actividad, con explosiones esporádicas:</p> <ul style="list-style-type: none">● Pluma continua de vapor de agua y gas.● Caída de ceniza leves a moderadas en poblaciones cercanas.● Lanzamiento de fragmentos incandescentes y posibilidad de flujos piroclásticos de corto alcance asociado a las explosiones.● Crecimiento y destrucción de domos de lava.● Flujos de lodo o escombros de corto alcance.		<ol style="list-style-type: none">1. Continuar con el radio de seguridad de 12 km, por lo que la permanencia en esa área no está permitida.2. Controlar el tránsito entre Santiago Xalitizintla y San Pedro Nexapa, vía Paso de Cortés.3. A las autoridades de Protección Civil, mantener sus procedimientos preventivos, de acuerdo con sus planes operativos.4. A la población se le recomienda eleva la atención a los avisos de las autoridades de su localidad y se exhorta a no acercarse al volcán, y mucho menos al cráter.5. Mantenerse fuera de cañadas ante posibles flujos de lodo, principalmente en temporada de lluvias.

PRONOSTICO DE CAIDA DE CENIZA

En caso de una exhalación de ceniza volcánica, **el pronóstico de trayectoria hacia el sur, cambiando al sur-suroeste** (simulando exhalación cada hora en las próximas 6 horas) a su paso por la zona oeste, sur-suroeste y suroeste del estado de Puebla y zona noreste del estado de Guerrero, para las **primeras 12 horas de pronóstico**, (14:00 a las 02:00 hora local). Posteriormente para las últimas 12 horas de pronóstico, (02:00 a las 14:00 hora local del día siguiente), las trayectorias continuarán sobre la zona noreste, este, centro-este, sureste y sur del estado de Guerrero y sobre el Océano Pacífico en donde concluirían.

SIN PRONOSTICO DE CAÍDA DE CENIZA PARA EL ESTADO.



SISMOS	<p>Se registró sismo de magnitud de 4.1 grados Richter, a las 04:42:23 hrs con localización del epicentro a 108 km al sureste de Salina Cruz, Oaxaca.</p> <p>NO PERCIBIDO EN EL ESTADO DE MORELOS.</p>	 <p>Último sismo</p>
	<h3>REPORTE DE DAÑOS A LA POBLACION</h3> <p>PROTECCIÓN CIVIL</p> <p>Sin reporte de daños a la población ni a la infraestructura en salud.</p>	



<http://ssm.gob.mx>



Servicios de Salud Morelos



@MorelosSalud

Callejón Borda N°3 Col. Centro C.P. 62000
Teléfono (777) 312 62 31 / 314 33 36 ext. 222

**Calle Gómez Azcárate No. 205, Col. Lomas de la Selva
C.P. 62270, Cuernavaca, Morelos. Tel.: 777 102 25 56**

INFORME DE MONITOREO DE TEMPERATURAS Y CALIDAD DEL AIRE

Fecha: 20/04/2022

Semana N° 16

Coordinación de Vigilancia Epidemiológica

Fuente: Comisión Estatal de Agua (CEAGUA)

**PRONOSTICO DE TEMPERATURAS POR
MUNICIPIO**

Municipio	Min.	Max.	Municipio	Min.	Max.
Amacuzac	18°	40°	Tepalcingo	18°	39°
Cuautla	19°	34°	Ayala	20°	36°
Jiutepec	18°	37°	Huitzilac	08°	26°
Temixco	17°	37°	Tepoztlán	17°	39°
Tlaltizapan	18°	36°	Zacualpan	13°	32°
Axochiapan	19°	40°	Tlalquitenango	20°	43°
Cuernavaca	16°	35°	Puente de Ixtla	18°	42°
Jojutla	21°	41°			

**TEMPERATURAS MÁXIMAS Y MÍNIMAS,
ULTIMAS 24 HRS**

Mínimas

Huitzilac 08° 26°

Tetela del Volcán 13° 23°

Totolapan 14° 26°

Ocuituco 14° 27°

Máximas

Tlalquitenango 20° 43°

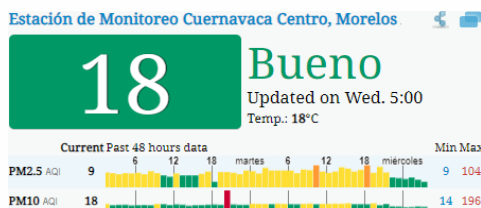
Jojutla 21° 41°

Axochiapan 19° 40°

Zacatepec 22° 36°

CALIDAD DEL AIRE

ÍNDICE AIRE Y SALUD



**NIVEL DE RIESGO
ASOCIADO**

Bajo

Se considera que el
riesgo es mínimo.

RECOMENDACIONES

**GRUPOS
SENSIBLES**

**PARA TODA LA
POBLACIÓN**

Disfruta las actividades al aire libre.



<http://ssm.gob.mx>



Servicios de Salud Morelos



@MorelosSalud

Callejón Borda N°3 Col. Centro C.P. 62000
Teléfono (777) 312 62 31 / 314 33 36 ext. 222

Calle Gómez Azcárate No. 205, Col. Lomas de la Selva
C.P. 62270, Cuernavaca, Morelos. Tel.: 777 102 25 56

INFORME DE MONITOREO EPIDEMIOLÓGICO

Fecha: 20/04/2022

Semana N° 16

Coordinación de Vigilancia Epidemiológica

Fuente: Jurisdicciones Sanitarias del estado de Morelos.

JURISDICCION SANITARIA I:

☞ SIN EVENTOS EXTRAORDINARIOS.

JURISDICCION SANITARIA II:

☞ SIN EVENTOS EXTRAORDINARIOS.

JURISDICCION SANITARIA III:

☞ SIN EVENTOS EXTRAORDINARIOS.



<http://ssm.gob.mx>



Servicios de Salud Morelos



@MorelosSalud

Callejón Borda N°3 Col. Centro C.P. 62000
Teléfono (777) 312 62 31 / 314 33 36 ext. 222

**Calle Gómez Azcárate No. 205, Col. Lomas de la Selva
C.P. 62270, Cuernavaca, Morelos. Tel.: 777 102 25 56**